



ROZDĚLENÍ A VÝKON SLUŽBY V OKRSKU

Proč okrsky , k čemu mají sloužit ? Slouží ke :

- zkvalitnění výkonu služby strážníků
- na základě získané místní a osobní znalosti dokázat zjišťovat a vyhodnocovat problémy, které trápí občany v dané lokalitě
- občan ví, který strážník odpovídá za lokalitu kde občan žije a na koho se může obrátit se svým problémem – budování vzájemné důvěry mezi občany a strážníky
- vzájemná informovanost mezi strážníky a občany

Základní úkoly strážníka v okrsku

- Získat ve svěřeném území dobrou místní a osobní znalost, která spočívá v dokonalé znalosti územní (ulice, zákoutí, cesty objekty apod.) osobní znalost úřadů, institucí, podniků, podnikatelů, občanských a jiných sdružení občanů včetně znalosti oboru jejich činnosti (využití pro oslovení ke spolupráci při řešení konkrétních problémů)
- Mít přehled o bezpečnostní situaci ve svěřeném území, poznatky získávat v rámci své vlastní činnosti a z komunikace s občany zástupci organizací, úřadů a institucí v území
- Zjišťovat problémy ve svěřeném území, může jít i o problém menších lokalit než je okrsek, který lze řešit samostatně jen pro danou lokalitu, nebo pro celý okrsek nebo celé město.
- Službu v okrsku provádět v rámci běžného pracovního cyklu, kdy nejméně dvě hodiny směny vykonat v okrsku.
- Velitel směny přijímá opatření k vyřešení problémů samostatně, nebo ve spolupráci s velitelem MP a dalšími subjekty.

Rozdělení okrsků



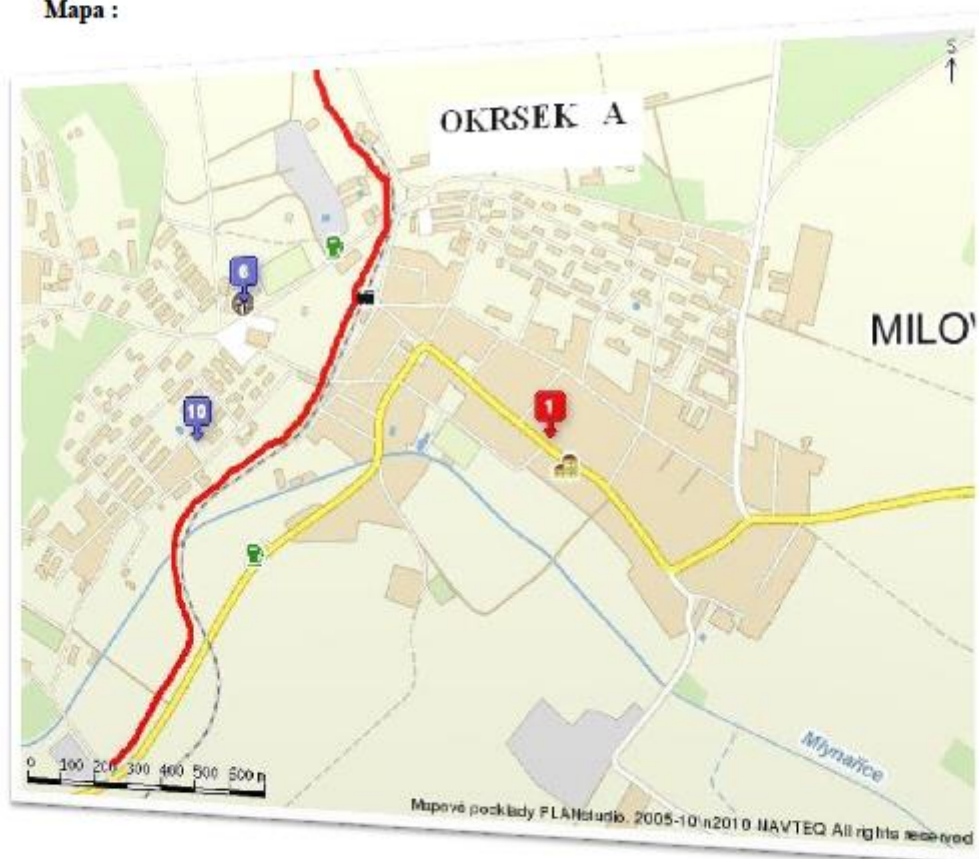
OKRSEK „A“

Odpovídá : I. směna VS str. Kužel Jaroslav zástupce velitele MP
str. Fírbacherová Šárka

Hranice okrsku : Od železniční trati včetně, Staré Milovice, Balonka, část Boží dar, hranice katastrálního území města

Seznam ulic: Ostravská, Rohová, Letecká, Lomená, Dukelská, Školská, Na Pahorku, 5. Května, Ke hřišti, Zahradní, Příčná, ČSA, Dělnická, Nádražní, včetně nádraží ČD, Poštovní, Mírová, Pionýrů, U Sokolovny, Dětská, Suchardova, Dvořákova, Smetanova, Družstevní, Jiřícká, Letiště Boží Dar

Mapa :





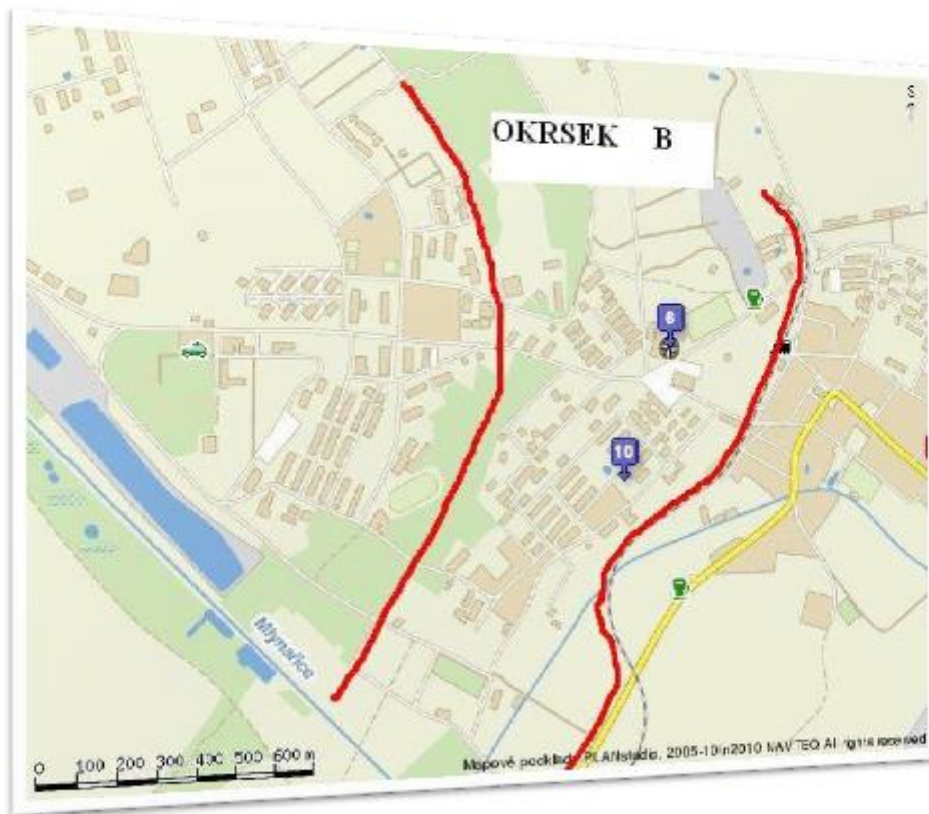
OKRSEK „B“

Odpovídá : II. směna VS str. Kubánek velitel směny
str. Galbavý

Hranice okrsku : Od železniční trati (mimo) po ul. Lesní, Višňová (mimo) rakouský tábor,
hranice katastrálního území města

Seznam ulic: Ostravská (od koleji) Armádní od koleji ke křižovatce s ul. Lesní, Průmyslová,
Pod Liškami, U vlečky, V Konímách, nám. 30. června, Pod lesem, Zátopkova, Kaštanová,
Rakouská, Italská, Lesní, Vrutická (po výjezd z parkoviště ZŠ na ul. Vrutickou)

Mapa :





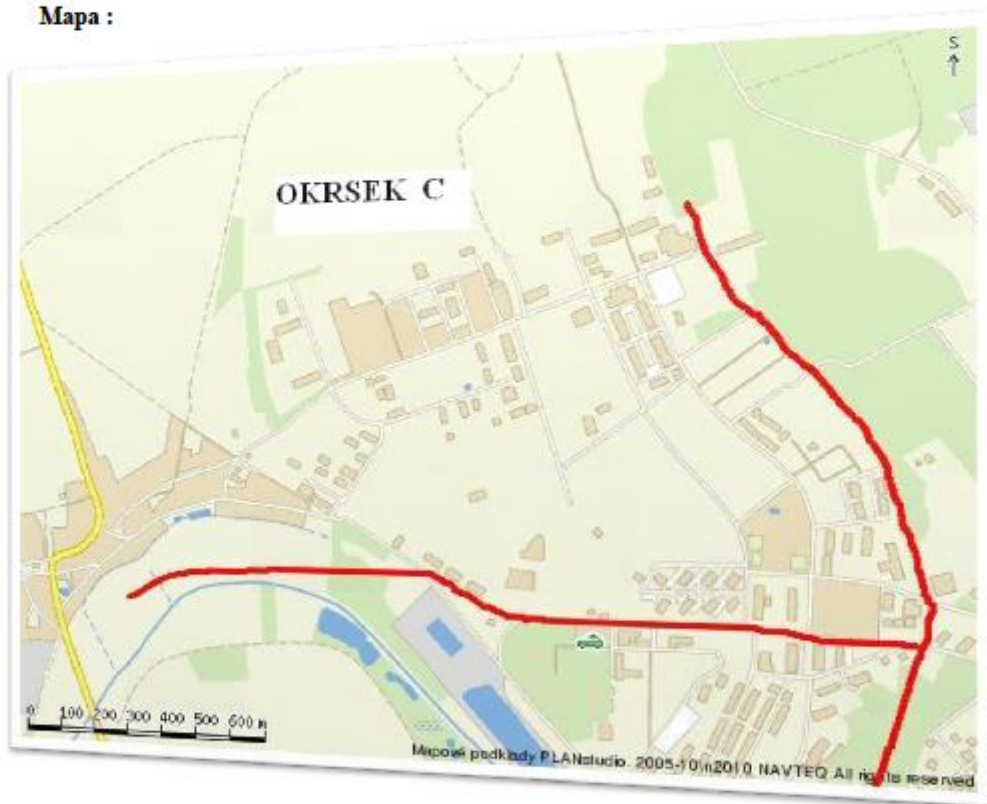
OKRSEK „C“

Odpovídá : III. směna VS str. Sedláčková – velitel směny
str. Jirků, str.

Hranice okrsku : Od ul. Lesní, Benátecká Vrutice, vlevo ul. Armádní (mimo) vpravo hranice katastrálního území města

Seznam ulic: Armádní (pravá část od křiž. s ul. Lesní) Průběžná, Sportovní, Topolová, Tyršova, V břizách, Benátecká Vrutice

Mapa :





OKRSEK „D“

Odpovídá : IV. směna VS str. Hustoles – velitel směny
str. Růžička

Hranice okrsku : Od ul. Lesní, Benátecká Vrutice, vlevo ul. Armádní (mimo) vpravo hranice katastrálního území města

Seznam ulic: Armádní (levá část od křiž. s ul. Lesní po počátek Ben. Vrutice- bývalá brána), Slepá, Višňová, Komenského, Vrutická (od výjezdu z parkoviště ZŠ na ul. Vrutickou), Spojovací, Braniborská

Mapa :





OKRSEK „STRATOV“

Odpovídá : VI. směna VS str. Tesař – velitel směny
str. Cubr

Hranice okrsku : Katastrální území obce Stratov

Mapa :



